



Quellen: Land Niederösterreich, BEV, GIP.at

© Land Niederösterreich: Kein Anspruch auf Richtigkeit und Vollständigkeit!

Verwendungszweck:

Druckdatum: 23.02.2026

















Umleitung Sperrung

















Quellen: Land Niederösterreich, BEV, GIP.at
© Land Niederösterreich: Kein Anspruch auf Richtigkeit und Vollständigkeit!

Verwendungszweck:

Druckdatum: 25.02.2026

Umleitung Baulos B38 Ramsau-Krug

| | | | | |
|---|-------------------|---|--|--|
| 1 | B38 Strkm. 11,625 |       | <p>Fahrverbot</p> <p>Absperrgitter</p> <p>Lampe</p> <p>1x</p> <p>1x</p> <p>1x</p> | <p>Bezirkshauptmannschaft Zwettl</p> <p>Hierauf bezieht sich der Bescheid der BH Zwettl vom 21.04.2026 - ZTS1-V-05403/056.</p> <p>Für den Bezirkshauptmann O H R F A N D L, LL.M.</p> <p>Zwettl, am 21.04.2026</p> |
| 2 | B38 Strkm.14,550 |     <p>Vorankünder</p>     | <p>Fahrverbot</p> <p>Absperrgitter</p> <p>Lampe</p> <p>Zufahrt bis Ramsau gestattet Durchfahrt gesperrt</p> <p>1x 2000*1250</p> <p>Umleitung links Horn</p> <p>Umleitung gradeaus Horn</p> | |

| | | |
|---|--|--|
| 3 | Krz. B32/B2 | |
| |     | <p>Umleitung rechts Horn</p> <p>Umleitung links Zwettl</p> |
| 4 | B38a Strkm. 0,800 | |
| |    | <p>Umleitung rechts Zwettl</p> <p>Zufahrt bis Krug gestattet Durchfahrt gesperrt</p> |
| 5 | B2, Strkm. 58,650 | |
| | Vorankünder | 1x 2000*1250 |
| 6 | B38, Strkm. 10,700 | |
| |          | <p>Fahrverbot</p> <p>Absperrgitter</p> <p>Lampe</p> <p>1x</p> <p>1x</p> <p>1x</p> <p>1x</p> <p>2x</p> <p>Baustelle</p> <p>1x Lauflichtanlage im Freiland</p> |

| | | |
|---|--|--|
| Krz. L8027/B38 | | |
|  | | <p>Fahrverbot</p> <p>Absperrgitter</p> <p>Lampe</p> <p>Zufahrt bis Baustelle gestattet Durchfahrt gesperrt</p> |
| B38 Strkm. 10,900 | | |
| Vorankünder | | 1x |